


〈言語学、比較言語、危機言語〉

資料 No.12-2025-970/ Jan. 2025



言語地図データベース

Treasury of Linguistic Maps Online



De Gruyter が長年にわたり刊行してきた書籍から言語地図を初めて集約し、デジタルフォーマットで提供します。すべての地図は高精細にデジタル化され、細部にわたりメタデータ(英語)を整備。様々な項目(種類、分野、言語、地理条件、年代、地図見出し・説明、地図製作者、著者、書籍名、出版年など)による詳細検索が可能。多くの地図は、本データベースのために初めてデジタル化され、印刷物では入手困難な地図も収録。地図の拡大、印刷、PDF 化が可能。言語学の多岐にわたる研究にこたえるヴィジュアル情報をおさめたデータベースです。

【価格体系】：本データベースは「買切型」です。

◆買切型価格：お問合せ下さい

*2016年の刊行時は2000に及ぶ地図が収録され、最終的にはおよそ8000の地図が収録され、2022年をもってアップデートは終了しました。

収録された地図の出典例

Atlas of Languages of Intercultural Communication in the Pacific, Asia, and the Americas

Deutscher Familiennamenatlas

Language and Space

Lexical and Structural Etymology

Loanwords in the World's Languages

The Atlas of North American English

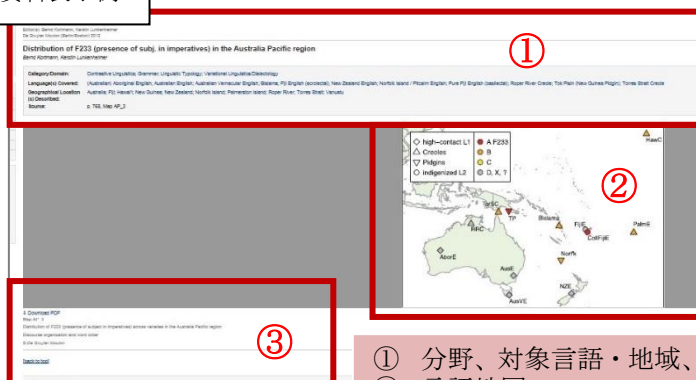
The Computer Developed Linguistic Atlas of England

The Language and Culture Atlas of Ashkenazic Jewry

The Mouton World Atlas of Variation in English

Variantenwörterbuch des Deutschen

資料表示例



- ① 分野、対象言語・地域、出典
- ② 言語地図
- ③ 地図の出典詳細情報

本データベースは、2020年5月より、丸善雄松堂が総代理店となりました。

〈裏面に続きます〉

- 消費税に関しましては税制の改正に則った内容で対応させていただきます。掲載製品はリバースチャージ対象製品です。
- 原価の改定、為替相場の変動などの理由による価格の変更や掲載タイトルの変更につきましては、予めご了承の程お願い申し上げます。
- お見積もりは、別途ご用命ください。

(Walter de Gruyter / 日本総代理店：丸善雄松堂)

Treasury of Linguistic Maps Online

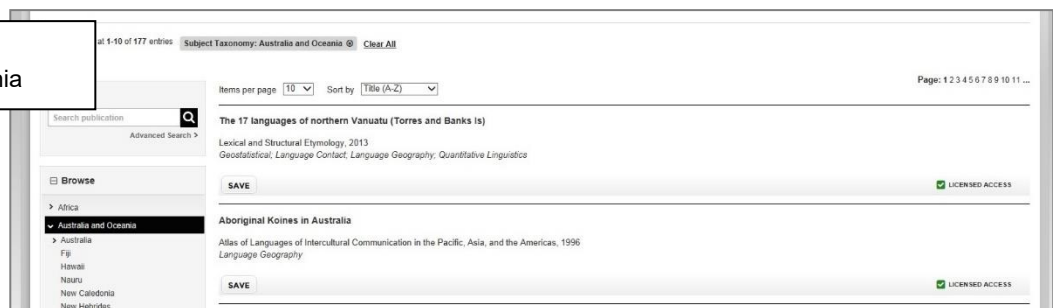
包括性、便宜性、調査のしやすさから、あらたな相関性や研究の深化が！

詳細検索



検索結果画面

例) Australia and Oceania



- インターフェースは英語とドイツ語が可能。メタデータはすべて英語です。
- ご契約の際は、所属機関のIPアドレスが必要です。
- 同時ユーザー数は無制限です。

G.C. 19020 リリース年=2016 Closed database

無料トライアル 受付中

- ◆ トライアル期間は個人・機関とも、1ヶ月間です。
- ◆ 下記の項目を E-mail: e-support@maruzen.co.jp までご連絡ください。
お名前 (ふりがな/アルファベット表記もご記載ください)、ご所属、ご連絡先(E-mail)、
トライアル希望タイトル、IP アドレス(図書館からお申し込みの場合)、希望開始日
- ◆ お申し込みから設定まで4-5日かかる場合がございます。
- ◆ トライアルのお申し込みは、原則として大学・研究機関の専任教員・職員に限定させていただきます。
学生・大学院生の方は、図書館員・担当教員を通じてご依頼ください。
- ◆ 個人情報のお取り扱いについて：
ご記入いただいた個人情報は、お申し込みトライアルの設定、ならびに弊社よりの商品・催事のご案内に際してのみ使用いたします。弊社の個人情報保護方針につきましては、弊社ウェブサイトをご覧ください。
<https://yushodo.maruzen.co.jp/privacy.html>

今後の案内が不要の方は、トライアル申し込み時に、「商品の案内は不要」「催事の案内は不要」の旨をお知らせください。